



PRÉFÈTE DE LA CREUSE
PRÉFET DE LA HAUTE-VIENNE
PRÉFÈTE DE L'INDRE ET LOIRE
PRÉFET DE LA CORRÈZE

PRÉFET DE L'INDRE
PRÉFÈTE DE LA VIENNE
PRÉFÈTE DE L'ALLIER
PRÉFÈTE DU CHER

**ARRÊTÉ INTERPREFECTORAL n° 23-2019-07-28-001
PORTANT DÉLIMITATION DU PÉRIMÈTRE DU SCHEMA
D'AMÉNAGEMENT ET DE GESTION DES EAUX CREUSE**

LA PRÉFÈTE DE LA CREUSE,
Chevalier de l'Ordre National du Mérite,

LE PRÉFET DE LA HAUTE-VIENNE,
Chevalier de l'Ordre National du Mérite,

LA PRÉFÈTE DE L'INDRE ET LOIRE,
Chevalier de la Légion d'Honneur,
Officier de l'Ordre National du Mérite,

LE PRÉFET DE LA CORRÈZE,
Chevalier de l'Ordre National du Mérite,

LE PRÉFET DE L'INDRE,
Chevalier de la Légion d'Honneur,
Chevalier de l'Ordre National du Mérite,

LA PRÉFÈTE DE LA VIENNE,
Officier de la Légion d'Honneur,
Officier de l'Ordre National du Mérite,

LA PRÉFÈTE DE L'ALLIER,
Officier de la Légion d'Honneur,
Officier de l'Ordre National du Mérite,

LA PRÉFÈTE DU CHER,
Chevalier de la Légion d'Honneur,
Officier de l'Ordre National du Mérite,

VU le Code de l'Environnement, et notamment ses articles L. 212-3 relatif au Schéma d'Aménagement et de Gestion des Eaux (SAGE) et R. 212-26 et suivants relatifs à la délimitation du périmètre du Schéma d'Aménagement et de Gestion des Eaux ;

VU le Code Général des Collectivités Territoriales ;

VU l'arrêté préfectoral du 18 novembre 2015 portant approbation du Schéma Directeur d'Aménagement et de Gestion de l'Eau du Bassin Loire-Bretagne 2016-2021 ;

VU le courrier du 20 novembre 2018 de l'Établissement Public Territorial du Bassin (EPTB) de la Vienne, à la demande d'élus du territoire, qui propose que soit établi un périmètre nécessaire à la mise en place d'un Schéma d'Aménagement et de Gestion des Eaux (SAGE) sur l'ensemble du bassin versant de la Creuse ;

VU le dossier accompagnant ce courrier composé d'un état des lieux du bassin versant et d'un argumentaire détaillé sur le choix du périmètre ;

VU les avis des conseils régionaux, des conseils départementaux et des communes concernés ;

VU les avis du Préfet de la Région Centre-Val-de-Loire, Préfet coordonnateur de bassin Loire-Bretagne, du comité de bassin Loire Bretagne et de l'Établissement Public Territorial du Bassin (EPTB) de la Vienne ;

VU l'instruction et les rapports des Directions Départementales des Territoires des départements concernés ;

CONSIDÉRANT que sur l'ensemble des avis demandés seules 13 communes, ont émis un avis défavorable sur les 445 concernées ;

CONSIDÉRANT que l'argumentaire développé par ces communes à l'appui de leur avis défavorable n'est pas de nature à remettre en cause l'utilité d'un SAGE Creuse pour atteindre l'objectif d'intérêt général d'établissement du bon état des eaux ;

CONSIDÉRANT que les avis défavorables émis lors de la consultation ne sont pas de nature, dans leur argumentaire, à remettre en cause le périmètre proposé ;

SUR PROPOSITION des secrétaires généraux des préfectures de l'Indre, de la Creuse, de la Vienne, de la Haute-Vienne, de l'Indre-et-Loire, de l'Allier, de la Corrèze et du Cher ;

A R R E T E :

Article 1. – Délimitation du périmètre

Le périmètre du Schéma d'Aménagement et de Gestion des Eaux Creuse (SAGE) Creuse correspond à l'ensemble du bassin versant de la rivière Creuse et de ses affluents, des sources jusqu'à la confluence avec la Vienne.

Les communes incluses pour partie ou en totalité dans le périmètre du SAGE sont indiquées en annexe 1. L'annexe 2 présente la cartographie générale du bassin versant.

Article 2. – Préfet coordonnateur

La Préfète de la Creuse est responsable de la procédure d'élaboration ou de révision du SAGE Creuse.

Article 3. – Délai d'élaboration du SAGE Creuse

Le délai d'élaboration du SAGE Creuse, soit le délai courant depuis la signature du présent arrêté à l'approbation du schéma, est fixé à 5 ans.

Article 4. – Publicité

Le présent arrêté sera publié au recueil des actes administratifs des préfectures de l'Indre, de la Creuse, de la Vienne, de la Haute-Vienne, de l'Indre-et-Loire, de l'Allier, de la Corrèze et du Cher.

Il sera également publié sur le site internet : <https://www.gesteau.fr>

Article 5. - Voies et délais de recours


Le présent arrêté peut être déféré aux Tribunaux Administratifs de Limoges, Clermont-Ferrand, Poitiers et Orléans (y compris via l'application Télérecours citoyen accessible sur le site www.telerecours.fr) dans un délai de deux mois à compter du jour où est réalisée la publicité définie à l'article précédent. Le délai court à compter du premier jour de la dernière formalité accomplie.

La présente décision peut faire l'objet d'un recours gracieux ou hiérarchique dans le délai de deux mois. Ce recours administratif prolonge de deux mois le délai mentionné à l'alinéa précédent.

Article 6. - Exécution


Les secrétaires généraux des préfectures de l'Indre, de la Creuse, de la Vienne, de la Haute-Vienne, de l'Indre-et-Loire, de l'Allier, de la Corrèze et du Cher et les directeurs départementaux des territoires de l'Indre, de la Creuse, de la Vienne, de la Haute-Vienne, de l'Indre-et-Loire, de l'Allier, de la Corrèze et du Cher sont chargés, chacun en ce qui le concerne, de l'exécution du présent arrêté

Fait à Guéret, le 15 JUIL. 2019

La Préfète de la Creuse,

Magali DEBATTE

Fait à Châteauroux, le **26 JUIL. 2019**

Le Préfet de l'Indre,


Pour le Préfet,
et par délégation,
La Secrétaire Générale

Lucile JOSSE

Fait à Poitiers, le 16 JUIL. 2019



La Préfète de la Vienne,

Isabelle DILHAC

Fait à Limoges, le 28 JUIL. 2019

Le Préfet de la Haute-Vienne,

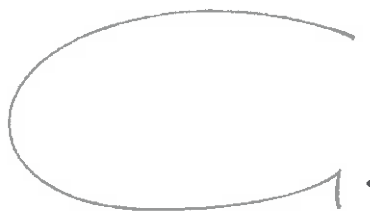
Le Secrétaire Général

A handwritten signature in blue ink, consisting of stylized initials 'JD'.

Jérôme DECOURS

Fait à Tours, le 28 JUIL. 2019

La Préfète de l'Indre-et-Loire,

A large, stylized handwritten signature in black ink, consisting of a large loop and a short vertical stroke ending in a dot.

Corinne ORZECHOWSKI

Le 28 JUIL. 2019


La Préfète de l'Allier



Marie-Françoise LECAILLON

Fait à Tulle, le 28 JUIL. 2019

Le Préfet de la Corrèze,

A handwritten signature in black ink, appearing to read 'F. VEAU', is written over a horizontal line.

Frédéric VEAU

Fait à Bourges, le **17 JUIL. 2019**

La Préfète du Cher,



Catherine FERRIER

Annexe 1 : liste des communes du bassin versant

Communes de l'Allier :

Nom	N° INSEE
Archignat	03005
Saint-Sauvier	03259
Treignat	03288

Commune du Cher

Nom	N° INSEE
Préveranges	18187

Communes de la Corrèze

Nom	N° INSEE
Peyrelevade	19164
Saint-Setiers	19241
Sornac	19261

Communes de la Creuse

Nom	N° INSEE
Ahun	23001
Ajain	23002
Alleyrat	23003
Anzême	23004
Arrènes	23006
Ars	23007
Aubusson	23008
Augères	23010
Aulon	23011
Azat-Châtenet	23014
Azerables	23015
Banize	23016
Bazelat	23018
Beissat	23019
Bénévent-l'Abbaye	23021
Bétête	23022
Blaudeix	23023
Blessac	23024
Bonnat	23025
Bord-Saint-Georges	23026

Nom	N° INSEE
Le Bourg-d'Hem	23029
Boussac	23031
Boussac-Bourg	23032
La Brionne	23033
Bussière-Dunoise	23036
Bussière-Saint-Georges	23038
La Celle-Dunoise	23039
La Cellette	23041
Ceyroux	23042
Chamberaud	23043
Chambon-Sainte-Croix	23044
Chamborand	23047
Champsanglard	23049
La Chapelle-Baloue	23050
La Chapelle-Taillefert	23052
Châtelus-le-Marcheix	23056
Châtelus-Malvaleix	23057
La Chaussade	23059
Chéniers	23062
Clairavaux	23063

Nom	N° INSEE
Clugnat	23064
Colondannes	23065
La Courtine	23067
Cressat	23068
Crocq	23069
Crozant	23070
Croze	23071
Domeyrot	23072
Le Donzeil	23074
Dun-le-Palestel	23075
Felletin	23079
Féniers	23080
Flayat	23081
Fleurat	23082
La Forêt-du-Temple	23084
Fransèches	23086
Fresselines	23087
Gartempe	23088
Genouillac	23089
Gentioux-Pigerolles	23090
Gioux	23091
Glénic	23092
Gouzon	23093
Le Grand-Bourg	23095
Guéret	23096
Issoudun-Létrieux	23097
Jalesches	23098
Jarnages	23100
Jouillat	23101
Ladapeyre	23102
Lafat	23103
Lavaufranche	23104
Lavaveix-les-Mines	23105
Lépinas	23107
Leyrat	23108
Linard-Malval	23109
Lizières	23111
Lourdoueix-Saint-Pierre	23112
Magnat-l'Étrange	23115
Maison-Feyne	23117

Nom	N° INSEE
Maisonnisses	23118
Malleret	23119
Malleret-Boussac	23120
Marsac	23124
Le Mas-d'Artige	23125
Mazeirat	23128
Méasnes	23130
Montaigut-le-Blanc	23132
Mortroux	23136
Mourioux-Vieilleville	23137
Moutier-d'Ahun	23138
Moutier-Malcard	23139
Moutier-Rozeille	23140
Naillat	23141
Néoux	23142
Noth	23143
La Nouaille	23144
Nouhant	23145
Nouzerines	23146
Nouzerolles	23147
Nouziers	23148
Parsac-Rimondeix	23149
Peyrabout	23150
Pionnat	23154
Pontcharraud	23156
Poussanges	23158
Puy-Malsignat	23159
Roches	23162
Sagnat	23166
Sardent	23168
La Saunière	23169
Savennes	23170
Soumans	23174
Sous-Parsat	23175
La Souterraine	23176
Saint-Agnant-de-Versillat	23177
Saint-Agnant-près-Crocq	23178
Saint-Alpinien	23179
Saint-Amand	23180
Saint-Avit-de-Tardes	23182

Nom	N° INSEE
Saint-Avit-le-Pauvre	23183
Saint-Christophe	23186
Saint-Dizier-la-Tour	23187
Saint-Dizier-les-Domaines	23188
Saint-Dizier-Masbaraud	23189
Saint-Éloi	23191
Fursac	23192
Sainte-Feyre	23193
Sainte-Feyre-la-Montagne	23194
Saint-Fiel	23195
Saint-Frion	23196
Saint-Georges-Nigremont	23198
Saint-Germain-Beaupré	23199
Saint-Goussaud	23200
Saint-Hilaire-la-Plaine	23201
Saint-Laurent	23206
Saint-Léger-Bridereix	23207
Saint-Léger-le-Guéretois	23208
Saint-Maixant	23210
Saint-Marc-à-Frongier	23211
Saint-Marien	23213
Saint-Martial-le-Mont	23214
Saint-Maurice-près-Crocq	23218
Saint-Maurice-la-Souterraine	23219
Saint-Médard-la-Rochette	23220
Saint-Michel-de-Veisse	23222

Nom	N° INSEE
Saint-Oradoux-de-Chirouze	23224
Saint-Pardoux-d'Arnet	23226
Saint-Pardoux-le-Neuf	23228
Saint-Pardoux-les-Cards	23229
Saint-Pierre-le-Bost	23233
Saint-Priest-la-Feuille	23235
Saint-Priest-la-Plaine	23236
Saint-Quentin-la-Chabanne	23238
Saint-Sébastien	23239
Saint-Silvain-Bas-le-Roc	23240
Saint-Silvain-Montaigut	23242
Saint-Silvain-sous-Toulx	23243
Saint-Sulpice-le-Dunois	23244
Saint-Sulpice-le-Guéretois	23245
Saint-Sulpice-les-Champs	23246
Saint-Vaury	23247
Saint-Victor-en-Marche	23248
Saint-Yrieix-les-Bois	23250
Tercillat	23252
Toulx-Sainte-Croix	23254
Vallière	23257
Vareilles	23258
Vigeville	23262
Villard	23263

Communes de l'Indre

Nom	N° INSEE
Aigurande	36001
Ardentes	36005
Argenton-sur-Creuse	36006
Arpheuilles	36008
Arthon	36009
Azay-le-Ferron	36010
Baraize	36012
Bazaiges	36014
Beaulieu	36015
Bélâbre	36016
Le Blanc	36018
Bonneuil	36020
Bouesse	36022

Nom	N° INSEE
La Buxerette	36028
Buxières-d'Aillac	36030
Buzançais	36031
Ceaulmont	36032
Celon	36033
Chaillac	36035
Chalais	36036
La Chapelle-Orthemale	36040
Chasseneuil	36042
Chassignolles	36043
La Châtre-Langlin	36047
Chavin	36048
Chazelet	36049

Nom	N° INSEE
Chitray	36051
Ciron	36053
Cléré-du-Bois	36054
Cluis	36056
Concremiers	36058
Crevant	36060
Crozon-sur-Vauvre	36061
Cuzion	36062
Douadic	36066
Dunet	36067
Éguzon-Chantôme	36070
Fontgombault	36076
Fougerolles	36078
Gargilès-Dampierre	36081
Gournay	36084
Ingrandes	36087
Jeu-les-Bois	36089
Lignac	36094
Lingé	36096
Lourdoux-Saint-Michel	36099
Luant	36101
Lurais	36104
Lureuil	36105
Luzeret	36106
Lys-Saint-Georges	36108
Maillet	36110
Malicornay	36111
Martizay	36113
Mauvières	36114
Le Menoux	36117
Méobecq	36118
Mérigny	36119
Mers-sur-Indre	36120
Mézières-en-Brenne	36123
Migné	36124
Montchevrier	36126
Mosnay	36131
Mouhers	36133
Mouhet	36134
Murs	36136
Néons-sur-Creuse	36137
Neuilly-les-Bois	36139
Neuvy-Saint-Sépulchre	36141
Niherne	36142
Nuret-le-Ferron	36144
Obterre	36145

Nom	N° INSEE
Orsennes	36146
Oulches	36148
Parnac	36150
Paulnay	36153
Le Pêchereau	36154
La Pérouille	36157
Badecon-le-Pin	36158
Le Poinçonnet	36159
Pommiers	36160
Le Pont-Chrétien-Chabenet	36161
Pouligny-Notre-Dame	36163
Pouligny-Saint-Pierre	36165
Preuilly-la-Ville	36167
Prissac	36168
Rivarennes	36172
Rosnay	36173
Roussines	36174
Ruffec	36176
Sacièrges-Saint-Martin	36177
Saint-Aigny	36178
Saint-Benoît-du-Sault	36182
Saint-Civran	36187
Saint-Denis-de-Jouhet	36189
Saint-Gaultier	36192
Sainte-Gemme	36193
Saint-Gilles	36196
Saint-Hilaire-sur-Benaize	36197
Saint-Marcel	36200
Saint-Maur	36202
Saint-Michel-en-Brenne	36204
Saint-Plantaire	36207
Saulnay	36212
Sauzelles	36213
Sazeray	36214
Tendu	36219
Thenay	36220
Tilly	36223
Tournon-Saint-Martin	36224
Tranzault	36226
Velles	36231
Vendœuvres	36232
Vigoux	36239
Villedieu-sur-Indre	36241
Villiers	36246

Communes de l'Indre-et-Loire

Nom	N° INSEE
Abilly	37001
Barrou	37019
Betz-le-Château	37026
Bossay-sur-Claise	37028
Bossée	37029
Bournan	37032
Boussay	37033
La Celle-Guenand	37044
La Celle-Saint-Avant	37045
Chambon	37048
La Chapelle-Blanche-Saint-Martin	37057
Charnizay	37061
Chaumussay	37064
Ciran	37078
Civray-sur-Esves	37080
Cussay	37094
Draché	37098
Esves-le-Moutier	37103
Ferrière-Larçon	37107
Le Grand-Pressigny	37113
La Guerche	37114
Descartes	37115

Nom	N° INSEE
Ligueil	37130
Loches	37132
Maillé	37142
Manthelan	37143
Marcé-sur-Esves	37145
Mouzay	37162
Neuilly-le-Brignon	37168
Nouâtre	37174
Paulmy	37181
Perrusson	37183
Le Petit-Pressigny	37184
Ports	37187
Preuilly-sur-Claise	37189
Saint-Flovier	37218
Saint-Senoch	37238
Sepmes	37247
Tournon-Saint-Pierre	37259
Varennes	37265
Verneuil-sur-Indre	37269
Vou	37280
Yzeures-sur-Creuse	37282

Communes de la Vienne

Nom	N° INSEE
Angles-sur-l'Anglin	86004
Antigny	86006
Archigny	86009
Béthines	86025
Bourg-Archambault	86035
Brigueil-le-Chantre	86037
La Bussière	86040
Buxeuil	86042
Chapelle-Viviers	86059
Chenevelles	86072
Coulonges	86084
Coussay-les-Bois	86086
Dangé-Saint-Romain	86092
Haims	86110
Jouhet	86117
Journet	86118
Lathus-Saint-Rémy	86120
Leigné-les-Bois	86125
Leignes-sur-Fontaine	86126
Lésigny	86129

Nom	N° INSEE
Leugny	86130
Liglet	86132
Mairé	86143
Montmorillon	86165
Moulismes	86170
Nalliers	86175
Les Ormes	86183
Oyré	86186
Paizay-le-Sec	86187
Pindray	86191
Plaisance	86192
Pleumartin	86193
Port-de-Piles	86195
La Roche-Posay	86207
Saint-Germain	86223
Saint-Léomer	86230
Saint-Pierre-de-Maillé	86236
Saint-Rémy-sur-Creuse	86241
Senillé-Saint-Sauveur	86245
Saint-Savin	86246

Nom	N° INSEE
Saulgé	86254
Sillars	86262
Thollet	86270
La Trimouille	86273

Nom	N° INSEE
Vicq-sur-Gartempe	86288
Villemort	86291

Communes de la Haute-Vienne

Nom	N° INSEE
Ambazac	87002
Arnac-la-Poste	87003
Azat-le-Ris	87006
Balledent	87007
La Bazeuge	87008
Bellac	87011
Berneuil	87012
Bersac-sur-Rivalier	87013
Bessines-sur-Gartempe	87014
Blanzac	87017
Blond	87018
Bonnac-la-Côte	87020
Breuilaufa	87022
Le Buis	87023
Val-d'Oire-et-Gartempe	87028
Chamboret	87033
Châteauponsac	87041
Cieux	87045
Compreignac	87047
La Croix-sur-Gartempe	87052
Cromac	87053
Dinsac	87056
Dompierre-les-Églises	87057
Le Dorat	87059
Droux	87061
Folles	87067
Fromental	87068
Les Grands-Chézeaux	87074
Jabreilles-les-Bordes	87076
La Jonchère-Saint-Maurice	87079
Jouac	87080
Laurière	87083

Nom	N° INSEE
Lussac-les-Églises	87087
Magnac-Laval	87089
Mailhac-sur-Benaize	87090
Val-d'Issoire	87097
Nantiat	87103
Oradour-Saint-Genest	87109
Peyrat-de-Bellac	87116
Peyrilhac	87118
Rancon	87121
Razès	87122
Saint-Pardoux-le-Lac	87128
Saint-Amand-Magnazeix	87133
Saint-Bonnet-de-Bellac	87139
Saint-Georges-les-Landes	87145
Saint-Hilaire-la-Treille	87149
Saint-Jouvent	87152
Saint-Junien-les-Combes	87155
Saint-Léger-la-Montagne	87159
Saint-Léger-Magnazeix	87160
Saint-Martin-le-Mault	87165
Saint-Ouen-sur-Gartempe	87172
Saint-Sornin-la-Marche	87179
Saint-Sornin-Leulac	87180
Saint-Sulpice-Laurière	87181
Saint-Sulpice-les-Feuilles	87182
Saint-Sylvestre	87183
Tersannes	87195
Thouzon	87197
Vaulry	87198
Verneuil-Moustiers	87200
Villefavard	87206

